

No. 228
 Date: 21/1/97
 Name: ...
 Address: ...
 Signature: ...

1/40
 20/1/97
 Signature: ...
 Address: ...



Signature: ...
 Address: ...

20 JAN 1997

Signature: ...
 Address: ...

Signature: ...

325


Signature: ...
 Address: ...

Signature: ...

Signature: ...

Signature: ...
 Address: ...

20 JAN 1997



20 JAN 1997



07
 391
 3758
 99

13/1/1997
 07

18/10/20

21. 8. 10. 2020. 10. 10. 2020. 10. 10. 2020. 10. 10. 2020. 10. 10. 2020.

10. 10. 2020. 10. 10. 2020. 10. 10. 2020. 10. 10. 2020.

10. 10. 2020. 10. 10. 2020. 10. 10. 2020. 10. 10. 2020.

10. 10. 2020. 10. 10. 2020. 10. 10. 2020. 10. 10. 2020.

22. 10. 10. 2020. 10. 10. 2020. 10. 10. 2020. 10. 10. 2020.

10. 10. 2020. 10. 10. 2020. 10. 10. 2020. 10. 10. 2020.

10. 10. 2020. 10. 10. 2020. 10. 10. 2020. 10. 10. 2020.

10. 10. 2020. 10. 10. 2020. 10. 10. 2020. 10. 10. 2020.

10. 10. 2020. 10. 10. 2020. 10. 10. 2020. 10. 10. 2020.

23. 10. 10. 2020. 10. 10. 2020. 10. 10. 2020. 10. 10. 2020.

10. 10. 2020. 10. 10. 2020. 10. 10. 2020. 10. 10. 2020.

10. 10. 2020. 10. 10. 2020. 10. 10. 2020. 10. 10. 2020.

24. 10. 10. 2020. 10. 10. 2020. 10. 10. 2020. 10. 10. 2020.

10. 10. 2020. 10. 10. 2020. 10. 10. 2020. 10. 10. 2020.

10. 10. 2020. 10. 10. 2020. 10. 10. 2020. 10. 10. 2020.

10. 10. 2020. 10. 10. 2020. 10. 10. 2020. 10. 10. 2020.

10. 10. 2020. 10. 10. 2020. 10. 10. 2020. 10. 10. 2020.

স্বাধীন বাংলা
সরকার

স্বাধীন
সরকার


Plan



9

10/2/71

10 JAN 1997



৬০
২৬৫
৭৫৭
১২৭৯

৬২/১৫১

৬২/১৫১

Das Mohan
Lal Das

OS249


Deed no -

Deed no - 06747/20



Das no
781-953-983-969-974

~~9-7-67~~
No - 66
Ru - 969
Ru.



পশ্চিমবঙ্গ পশ্চিম বঙ্গাল WEST BENGAL

D 614642

Caution that the document is admitted to registration. The Signatures which are the endorsement of the official of the document are the only ones which are admitted.

REG. DEPT. GOVT. OF WEST BENGAL, KOLKATA

01 DEC 2000

Dinmoh Ghosh
দীনমুহা গোস্বামী
Ranjit Ghosh
রঞ্জিত গোস্বামী

2593-26

- : মৌজা - আমতলা গ্রামে ১.৬৭৫ শতক মঃ নয় দশমিক ছয় আট সাত পাঁচ শতক জমি মঃএ। ধার্য্য বিক্রয় মূল্য ৫০,০০০.০০ টাকা। সরকার কর্তৃক নির্ধারিত বাজার মূল্য ৫,৭২,৮০২.০০ টাকা মূল্যের নিম্নে বিক্রয় সাফ কোবাদা পএ :-

ক্রোতা :- 'মেসার্স ডেকোরেশন স্টোন (ইন্ডিয়া) প্রাইভেট লিমিটেড' রেজিস্ট্রেশান

নং ২১১৫৯৬৪২ ১৯৯৩, ১৯৫৬ সালের ভারতীয় কোম্পানী আইনের দ্বারা রেজিস্ট্রীকৃত, রেজিস্টার্ড অফিস সাবেক ৪১, এন, এস, রোড কোলকাতা ৭০০০০১ বর্তমান ১৪ নং বেস্টিং স্ট্রীট, কোলকাতা - ৭০০০০১ পক্ষে ডিরেকটর শ্রী দামনীত সিং সোনি পিতা শ্রী তেজেশ্বর সিং, ধর্ম্য - শিখ, ভারতীয় নাগরিক, জগা - বারসা, সার - ১৪ নং বেস্টিং স্ট্রীট, কোলকাতা - ৭০০০০১।

3759/1999

Dinwanath Ghosh.

কালীনাথ ঘোষ

Ranjit Ghosh
রঞ্জিত ঘোষ

বিঃদ্রঃ :-

***** ১। শ্রী বিশ্বনাথ ঘোষ ২। শ্রী কাশীনাথ ঘোষ উজ্জ্বের পিতা * বারিদ বরন
ঘোষ ।

৩। শ্রী রঞ্জিত ঘোষ পিতা * জগন্নাথ ঘোষ ৪। শ্রীমতর পার্বতী ঘোষ স্বামী

* জগন্নাথ ঘোষ , সকলের ধর্ম - হিন্দু , ভারতীয় নাগরিক , ১, ২ ও ৩
নং বিঃদ্রতার পেশা - চাষাঙ্গি , ৪ নং বিঃদ্রতার পেশা - গৃহকার্য্য , সাং -
আমতলা , পোস্ট অফিস - কন্যানগর , থানা - বিষ্ণুপুর , জেলা - দক্ষিণ
২৪ পরগণা ।

কস্য ৪ নং বিঃদ্রমতে রাখত দখলী সুত্তের খেরাজী জমি জমা মায
শালি জমি জমা মায যাবতীয় ইজমেন্ট সুত্ত সমেত নিঃসুত্ত বিঃদ্রয় সাফ কোবালা
পএ মিদ্র কার্য্যনকাসে ।

জেলা দক্ষিণ ২৪ পরগণা থানা ও এ.ডি. এস. আর. অফিস বিষ্ণুপুর
মালীক পশ্চিমবঙ্গ সরকার পক্ষে জেলা দক্ষিণ ২৪ পরগণার কালেকটর অধীনে পরগণা
আজিমাবাদ ৩২৪ নং তোজী তুত্ত জে এক ৭৩ নং রে সাং ১৪, ১৭ নং মোজা -
আমতলা গ্রামে প্রুজাই ৫০৬ নং খতিয়ানে ১১ শতক জমির কাত বার্ষিক ১.০০ টাকা
জমা জমি মধ্যে ৭৮১ দাগে শালি ১১ শতক জমি যাহা আমরা কোবালা বিঃদ্রতা
আমাদের পূর্বাধিকারী বারিদ বরন ঘোষ বিগত ইরাজী ২১।৪।১৯৫৯ তারিখে
বিষ্ণুপুর সাবরেক্সিট্রী অফিসে রেজিস্ট্রীকৃত ১ নং বহির ৩০ নং জলদুমে ১২

অসহায়
১/১১/১৯৫৯

Binumanth Ghosh
কলকাতা

Ranjit Ghosh
কলকাতা

হইতে ১৩ পৃষ্ঠায় লিপিবদ্ধ ৩০৫৩ নং এককোতা কোবালা দলিলের দ্বারা আমতলা সার্কিমের নগেন্দ্র নাথ পালুই এর নিকট হইতে খরিদ করেন।

ঐ মৌজা ঐ তৌজী প্রজাই ৭৪ নং খতিয়ানে ২ একর ১২ শতক জমির কাত বার্ষিক ১০.০২ টাকা জমা জমি মধ্যে ২৫০ দাগে শালি জমি ৩৩ শতক জমির মধ্যে ১৪.৫ শতক জমি যাহা উক্ত বারিদ বরন ঘোষ বিগত ইরাজী ১২।৬।১২৫২ তারিখে বিষ্ণুপুর সাবরেজিস্ট্রী আফিসে রেজিস্ট্রীকৃত ১ নং বহির ৪৬ নং জল্যুমেস ১০০ হইতে ১৩৫ পৃষ্ঠায় লিপিবদ্ধ ৫৪০৭ নং এককোতা কোবালা দলিলের দ্বারা আমতলা সার্কিমের বাদল চন্দ্র ঘোষ এর নিকট হইতে খরিদ করেন।

ঐ মৌজা ঐ তৌজী প্রজাই ১০০ নং খতিয়ানে ২ একর ১২ শতক জমির কাত বার্ষিক ১২.২৫ টাকা জমা জমি মধ্যে ২৬০ দাগে শালি জমি ১২ শতক জমির মধ্যে ১০ শতক জমির ৫ শতক ও প্রজাই ১২২ নং খতিয়ানে ৫২ শতক জমির কাত বার্ষিক ৪.২৬ টাকা জমা জমি মধ্যে ২৬০ দাগে শালি জমি ১২ শতক জমির মধ্যে ৯ শতক জমির ৪ $\frac{১}{২}$ শতক একদুনে ২ $\frac{১}{২}$ শতক জমি যাহা উক্ত বারিদবরন ঘোষ বিগত ইরাজী ১২।১।১২৬৬ তারিখে বিষ্ণুপুর সাবরেজিস্ট্রী আফিসে রেজিস্ট্রীকৃত ১ নং বহির ১১ নং জল্যুমেস ২৪ হইতে ২৬ পৃষ্ঠায় লিপিবদ্ধ ৪৪৪ নং এককোতা কোবালা দলিলের দ্বারা আমতলা সার্কিমের নগেন্দ্র নাথ পালুই এর নিকট হইতে খরিদ করেন।

ঐ মৌজা ঐ তৌজী প্রজাই ১০০ নং খতিয়ানে ২৬০ দাগে ১২ শতক জমির মধ্যে ১০ শতক জমির ৫ শতক ও প্রজাই ১২২ নং খতিয়ানে ২৬০ দাগে ১২ শতক জমির মধ্যে ৯ শতক জমির ৪ $\frac{১}{২}$ শতক একদুনে ২ $\frac{১}{২}$ শতক জমি যাহা উক্ত বারিদ বরন

কলকাতা

Binwanethy Ghosh.

হাস্তী বাব ঘোষ

Ranjit Ghosh
সিউরভ-১১৮

ঘোষ বিগত ঈরাজী স্ক ১৬।১১৬৭ তারিখে বিষ্ণুপুর সাবরেজিস্ট্রী অফিসে রেজিস্ট্রীকৃত

১ নং বহির ১০০ নং তলুমেস ১০১ হইতে ১০০ পৃষ্ঠায় লিপিবদ্ধ ৭২৭০ নং এককতা

কোবালা দলিলের দ্বারা আমজা সাকিমের বাদল চন্দ্র ঘোষের নিকট হইতে খরিদ করেন

এ মৌজা এ ভৌজী প্রজাই ৪০৪ নং খতিয়ানে ১১ শতক জমির কাত বার্ষিক ১.২৫

টাকা জমা জমি মধ্যে ১৬৯ দাগে শালি জমি ২২ শতক ও ১৭৪ দাগে শালি জমি ১১

শতক একুনে ০০ শতক জমির মধ্যে ২ $\frac{০}{৪}$ শতক জমি ও এ মৌজা এ ভৌজী প্রজাই ২১৭

নং খতিয়ানে ১ একর ১৪ শতক জমির কাত বার্ষিক ১৫.৫০ টাকা জমা জমি মধ্যে ১৬৯

দাগে শালি জমি ২২ শতক ও ১৭৪ দাগে শালি জমি ১১ শতক একুনে ০০ শতক জমির

মধ্যে ০০ $\frac{১}{৪}$ শতক সর্কুমাট ০০ শতক জমি যাহা উও বারিদ বরন ঘোষ বিগত

ঈরাজী ১০।১০।১১৭০ তারিখে বিষ্ণুপুর সাবরেজিস্ট্রী অফিসে রেজিস্ট্রীকৃত ১ নং বহির

৪৮ নং তলুমেস ২০৫ হইতে ২০৭ পৃষ্ঠায় লিপিবদ্ধ ৪৬০ নং এককতা কোবালা দলিলের

দ্বারা কুপারামপুর সাকিমের বাঞ্ছারাম হুদাইতের নিকট হইতে খরিদ করেন ।

এইরূপে উপরোক্ত পাঁচকতা কোবালা দলিলের দ্বারা উপরোক্ত ছয়টি খতিয়ানের

পাঁচটি দাগে ৭৭.৫ শতক জমি উও বারিদ বরন ঘোষ উপরোক্ত প্রকারে খরিদ করিয়া

উহাতে তিনি নিজ খাসে ডোগবান ও দখলীকার খাসা অবস্থায় পরলোক গমন করিলে আমরা

অএ ১ ও ২ নং কোবালা বিক্রেতাদ্বয় তাঁহার ওয়ারেশ দুই পুএ ও আমাদের মাতা বিমলা

বালা ঘোষ ও চার ভগ্নী যথাক্রমে ভারতী বাগ , আরতী ঘোষ , সরস্বতী ঘোষ , প্রতিমা

বাপাল এবং আমাদের অপর এক ভ্রাতা স্বর্গমানে মৃত জগন্নাথ ঘোষ (যিনি অএ

স্বাক্ষরিত
১৯৭০

Bhawanath Ghosh.

কালী বাবু ঘোষ

Ranjit Ghosh
স্বাক্ষরিত ১২/১০

কোবালায় ৩ ও ৪ নং বিক্রেতার পিতা ও স্বামী) সহ আমরা কেবল মাএ আটজনে
 আমাদের পূর্বাধিকারী বারিদ বরন ঘোষের ওয়ারেশন সূত্রে তাঁহার তত্ত্ব উত্ত
 পাঁচটি দাগে ৭৭.৫ শতক জমি সহ অপরাপর জমি জমা প্রাপ্ত হইয়া উহাতে আমরা কেবল
 মাএ আটজনে একমালে খাসে ভোগবান ও দখলীকার থাকি অবস্থায় আমরা অএ ১
 ও ২ নং কোবালা বিক্রেতা ও আমাদের উত্তমৃত ভ্রাতা জগন্নাথ ঘোষ সহ আমরা চার
 জন বিগত ইংরাজী ২০।০।১৯৮২ তারিখে বিষ্ণুপুর সাবরেজিস্ট্রী অফিসে রেজিস্ট্রীকৃত
 ১ নং বহির ৫২ নং ওলুমেস ৪০৫ হইতে ৪৪১ পৃষ্ঠায় লিপিবদ্ধ ০৯৯১ নং এককতা
 কোবালা দলিলের দ্বারা আমাদের মাতা বিফলা বালা ঘোষ ও তিন তথ্যী যথাক্রমে
 আরতী ঘোষ, সরস্বতী ঘোষ ও প্রতিমা ঘোষ সহ চারজনের নিকট হইতে উত্ত
 পাঁচটি দাগে ৭৭.৫ শতক জমির মধ্যে তাঁহাদের চারজনের অংশ অবিভক্ত কর্ধাংশে
 ৩৮.৭৫ শতক জমি খরিদ করি। এইরূপে আমরা অএ ১ ও ২ নং কোবালা বিক্রেতা
 ও আমাদের উত্তমৃত ভ্রাতা জগন্নাথ ঘোষ সহ আমরা তিনজনে উত্ত পাঁচটি দাগে
 ৭৭.৫ শতক জমির মধ্যে আমাদের তিনজনের অংশ পৈতৃক ওয়ারেশনসূত্রে প্রাপ্ত $\frac{৩}{৮}$ অংশ
 ২৯.০৬২৫ শতক জমি ও উপরোক্ত কোবালা মূলে আমাদের মাতা ও উত্ত তিন তথ্যী
 নিকট হইতে তাঁহাদের অংশ $\frac{১}{২}$ অংশে খরিদা ৩৮.৭৫ শতক জমি একত্রে $\frac{৭}{৮}$ অংশ
 ৬৭.৮১২৫ শতক জমিতে আমরা তিন ভ্রাতায় একমালে খাসে মালীকের করাদি আদায়
 দিয়া ভোগবান ও দখলীকার থাকি এক আমাদের অপর একতথ্যী আরতী বাগ উত্ত

অস্বীকার
 ১২/১০/৮২

Dinwanath Ghosh.
ফার্মা নাম যোগ

Ranjit Ghosh
দাখলকারী

পাঁচটি দাগে ৭৭.৫ শতক জমির মধ্যে তাঁহার নিজঅংশে $\frac{১}{৮}$ অংশ পৈতৃক ওয়ারেশ সূত্রে
প্রাপ্ত ১.৬৭৫ শতক জমিতে তিনি নিজ খাসে ডোগবতী ও দখলকারিনী থাকেন।

বর্তমান হলকা জরীপে উক্ত আর. এস. ৭৮১ দাগের স্থলে নূতন ক্র. আর.

১৮০৯ দাগে ১১ শতক, আর. এস. ২০০ দাগের স্থলে নূতন ক্র. আর. ১১৭৯

দাগে ০০ শতক জমির মধ্যে ১৪.৫ শতক, আর. এস. ২৬৯ দাগের স্থলে নূতন

ক্র. আর. ১১০১ দাগে ২২ শতক, আর. এস. ২৭৪ দাগের স্থলে নূতন ক্র. আর.

১১০৬ দাগে ১১ শতক, আর. এস. ২৬০ দাগের স্থলে নূতন ক্র. আর. $\frac{১১০৯}{২১৭০}$

দাগে ১১ শতক একুনে পাঁচটি দাগে ৭৭.৫ শতক জমির মধ্যে আমাদের তিন ভ্রাতার

অংশে $\frac{৭}{৮}$ অংশ ৬৭.৮১২৫ শতক জমির স্থলে আমাদের উক্ত উগ্রী ভারতী বাগের

অংশে $\frac{১}{৮}$ অংশ ১.৬৭৫ শতক জমি সহ সমগ্র ৭৭.৫ শতক জমি আমি অএ ১ নং

কোবালা বিক্রয় আমার নামে নূতন ক্র. আর. ১৭০৮ নং খতিয়ানে, আমি অএ

২ নং কোবালা বিক্রয় আমার নামে নূতন ক্র. আর. ০০৬ নং খতিয়ানে ও আমাদের

উক্ত মৃত ভ্রাতা জগন্নাথ ঘোষের নামে নূতন ক্র. আর. ৮১০ নং খতিয়ানে রেকর্ড হইলেও

আমাদের উক্ত উগ্রী ভারতী বাগ উক্ত পাঁচটি দাগে ৭৭.৫ শতক জমির মধ্যে তাঁহার

অংশে $\frac{১}{৮}$ অংশ ১.৬৭৫ শতক জমিতে তিনি নিবৃত্ত সুপ্রো মালিক ও হকদার থাকেন।

অতঃপর উক্ত ভারতী বাগ বিগত ইরাজী ২০।১।১৯২৭ তারিখে বিষ্ণুপুর এ.ডি.

এস. আর. আফিসে দাখিলীকৃত ও রেজিস্ট্রীকৃত ও ৮।১২।১৯২৯ তারিখে নথিভুক্ত

অংশে
১১০৬ দাগে

Dinamath Ghosh.

স্বাক্ষরিত তার ২৫/৫/১৩

Ranjit Ghosh
১১/৫/১৩

১ নং বহির ৪০ নং ওলদুমের ২৫৯ হইতে ২৬৪ পৃষ্ঠায় লিপিবদ্ধ ০৭৫৯ নং এককতা

কোবালা দলিলের দ্বারা উক্ত পাঁচটি দাগে ৭৭.৫ শতক জমির মধ্যে তাঁহার নিজস্ব

$\frac{১}{৮}$ অংশে ১.৬৭৫ শতক জমি আমতলা সাক্ষিমের জনৈক অধীর ঘোষের পুত্র

সন্তোষ কুমার ঘোষকে বিক্রয় করিয়া উহা হইতে চিরতরে নিঃস্বত্ত্ব, সুওহীনা ও

দখলচ্যুত হইলে পর উক্ত সন্তোষ কুমার ঘোষ তাঁহার ঋনিদা উক্ত পাঁচটি দাগে

১.৬৭৫ শতক জমিতে তিনি নিজ খাসে মালীকের করাদি আদায় দিয়া অন্যের বিনা-

পত্তে নিৰ্বিবাদে একক ষোল আনা নিবদুট সুও প্রচারে ভোগবান ও দখলীকার থাকেন।

তৎপরে উক্ত সন্তোষ কুমার ঘোষ বিগত ইংরাজী ২।৮।২০০৬ তারিখে বিষ্ণুপুর

এ.ডি.এস. আর. অফিসে দাখিলীকৃত ও রেজিস্ট্রীকৃত ও ১৪।১১।২০০৮ তারিখে নথিভুক্ত

১ নং বহির ২০ নং ওলদুমের ১২০৫ হইতে ২০১৬ পৃষ্ঠায় লিপিবদ্ধ ৫২০২ নং এক -

কতা কোবালা দলিলের দ্বারা তাঁহার ঋনিদা উক্ত পাঁচটি দাগে ১.৬৭৫ শতক জমি

আপনি এএ কোবালা ক্রেতা আপনাকে বিক্রয় করিয়া উহা হইতে চিরতরে নিঃস্বত্ত্ব,

সুওহীনা ও দখলচ্যুত হইলে পর আপনি কোবালা ক্রেতা তদবধি আপনার ঋনিদা

উক্ত পাঁচটি দাগে ১.৬৭৫ শতক জমিতে আপনি নিজ খাসে মালীকের করাদি আদায়

দিয়া একক ষোল আনা নিবদুট সুও প্রচারে অন্যের বিনাপত্তে নিৰ্বিবাদে ভোগবান ও

দখলীকার আছেন।

একনে উপরোক্ত পাঁচটি দাগে এএ দলিল সলগ্ন পাঁচকতা নকসায় অঙ্কিত নাল

অস্বাক্ষরিত
২৫/৫/১৩